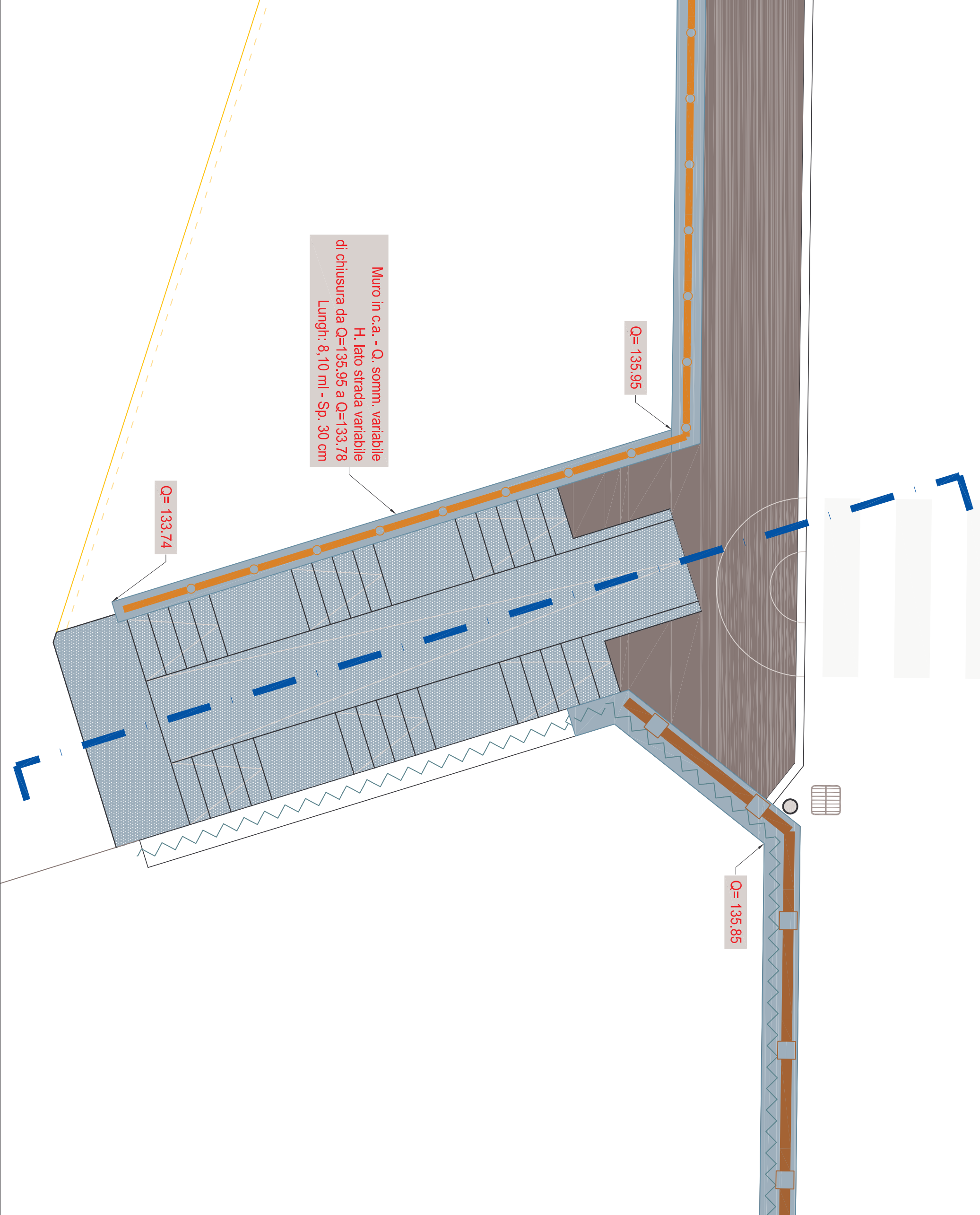
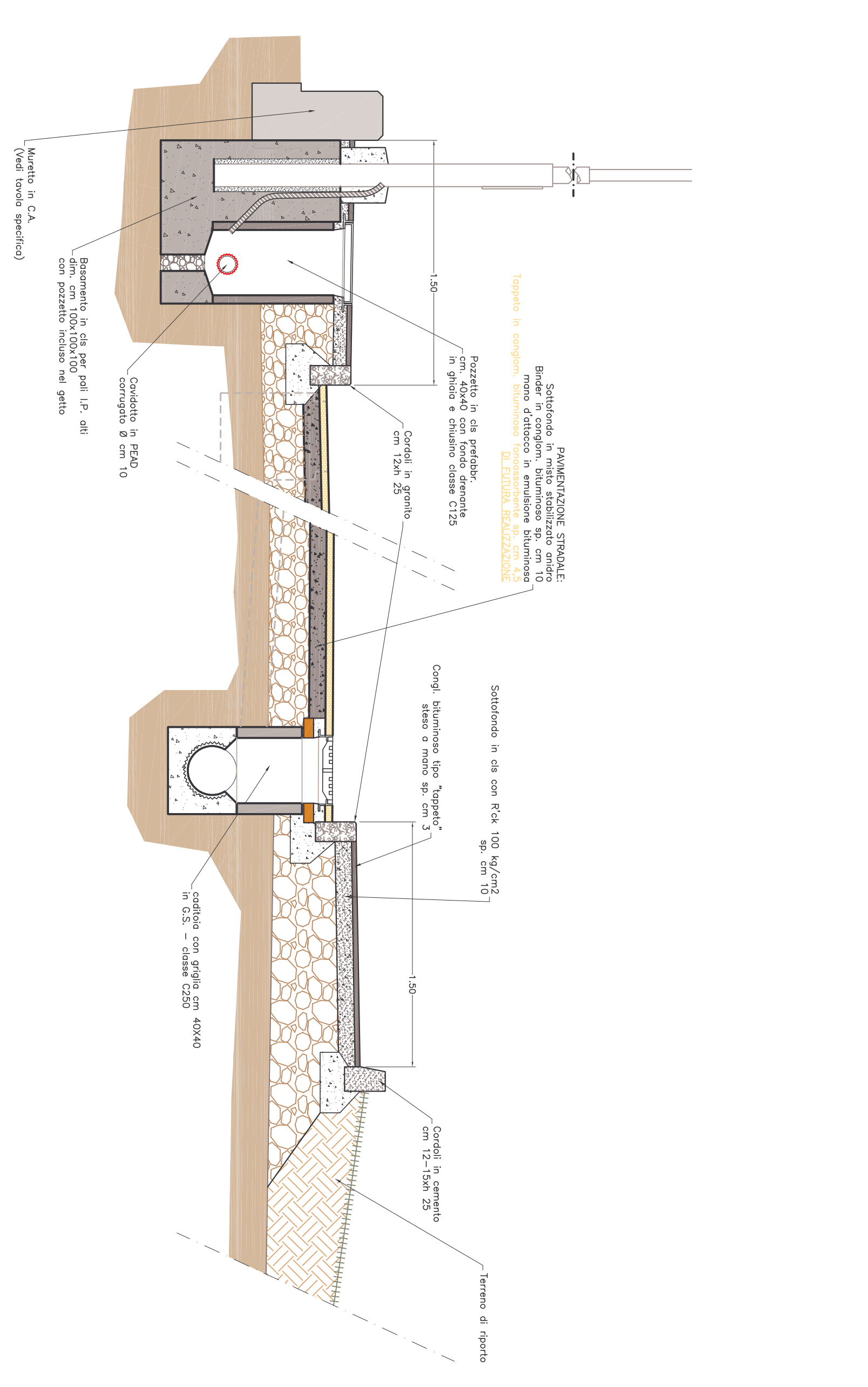


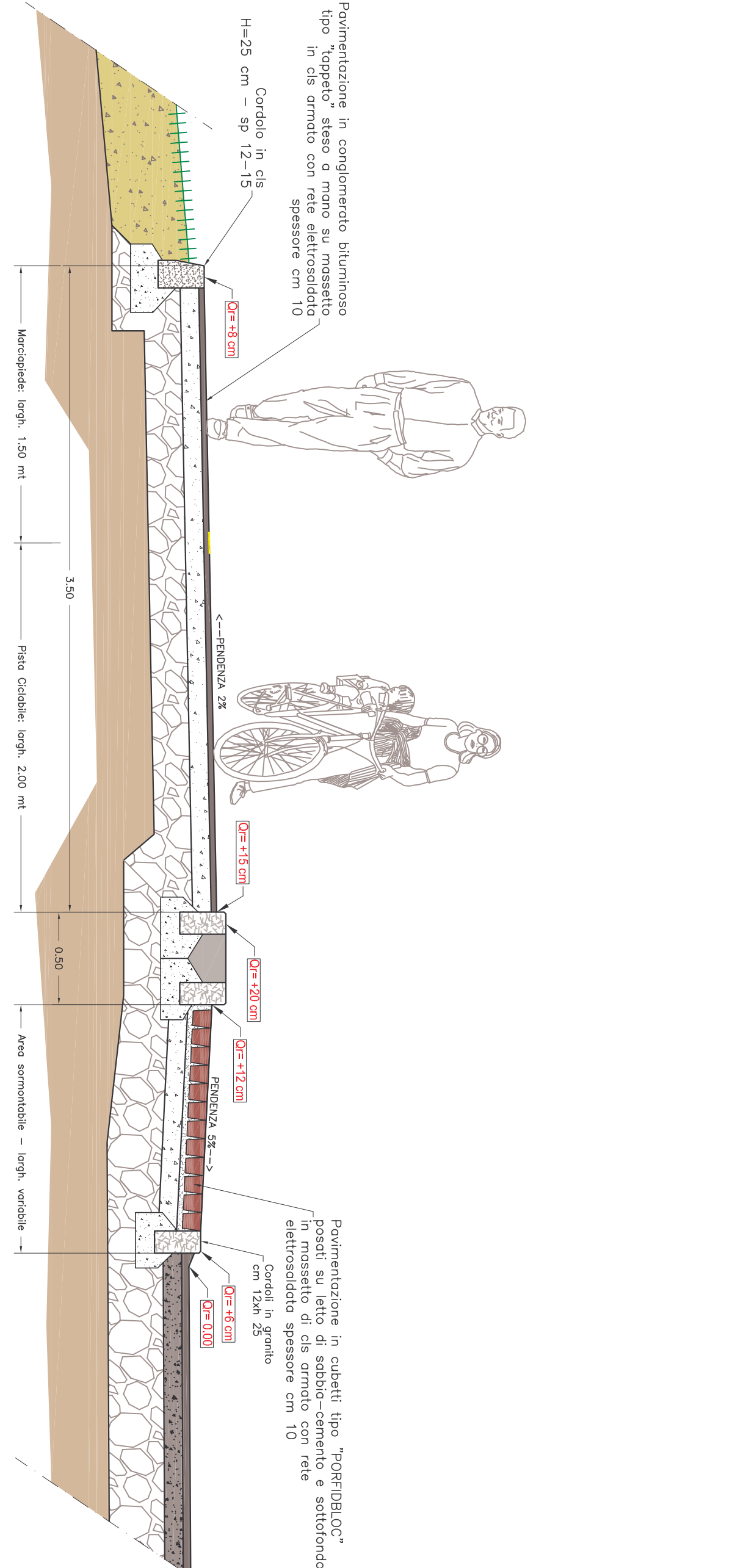
P.I.S.U. - Ingrandimento Planimetria Area Scala "A" - scala 1:50



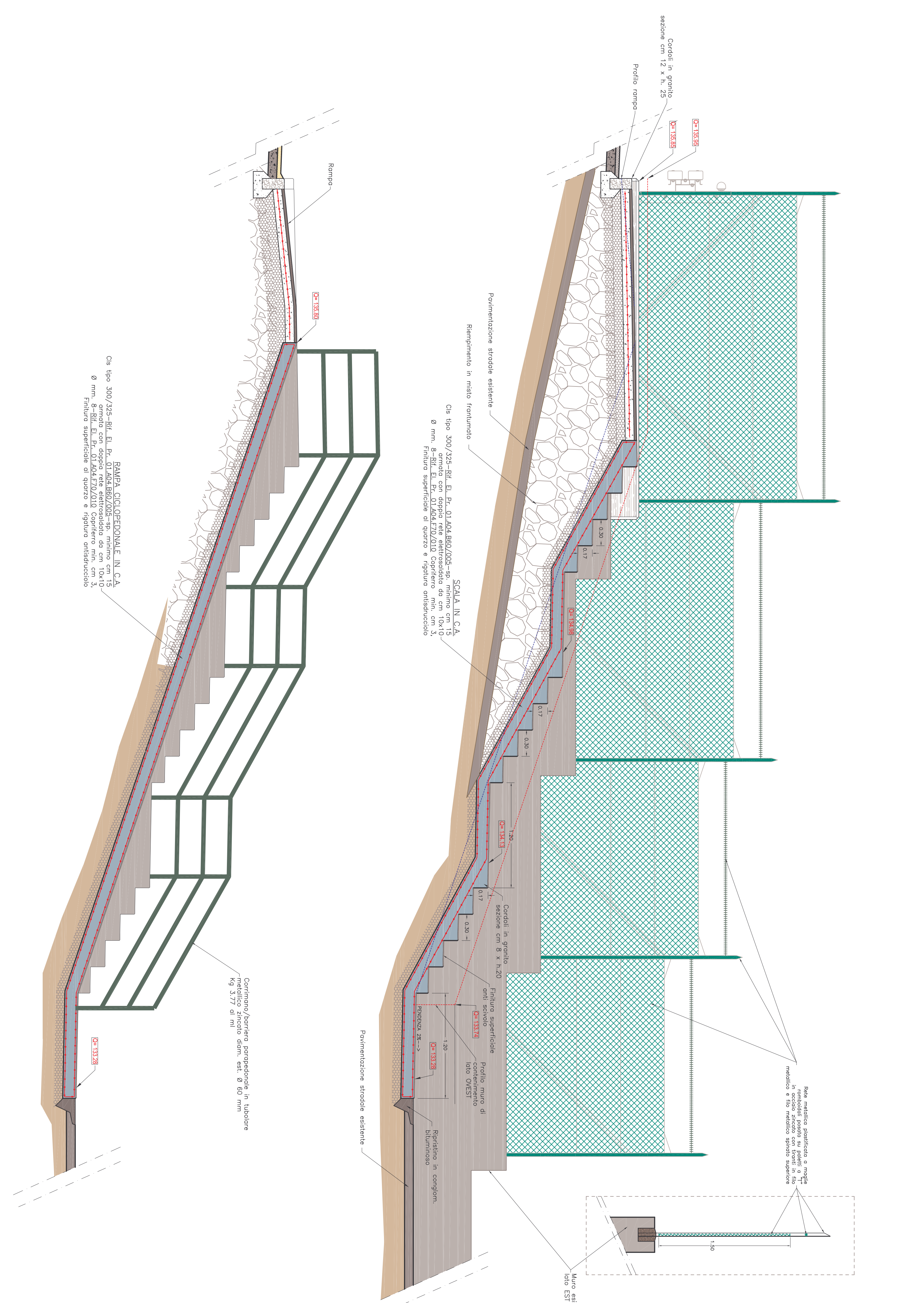
P.I.S.U. - Particolari Sezioni str. Laverdina - scala 1:25



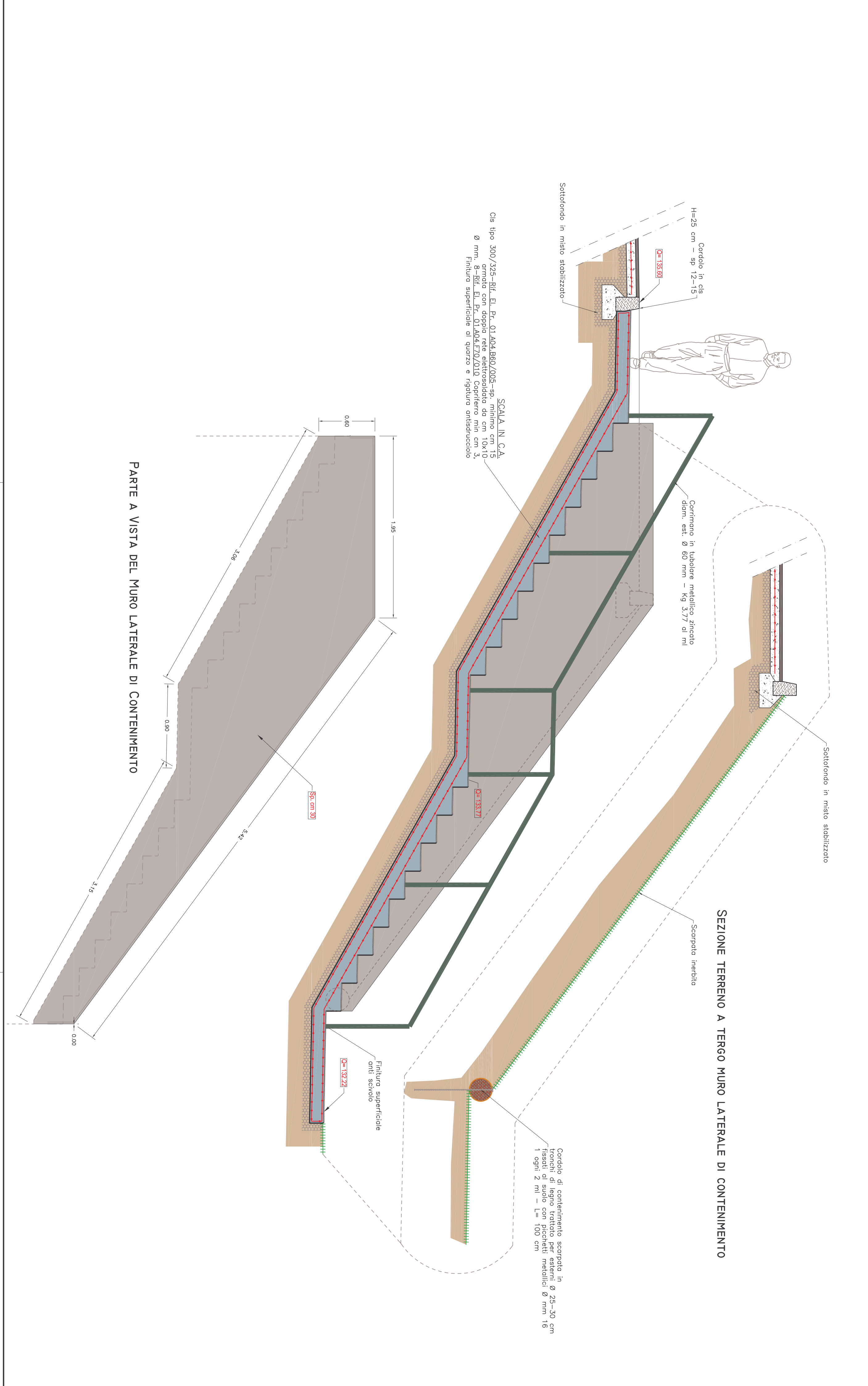
P.I.S.U. - Sezione Pista Ciclabile in fregio Rotatoria su c.so Ivrea - scala 1:25



P.I.S.U. - Sezioni Scala "A" - scala 1:25



P.I.S.U. - Sezioni Scala "B" - scala 1:25



REGIONE PIEMONTE

COMUNE DI ASTI

PISU Asti - Ovest

Programma operativo regionale 2007/2013 finanziato dal F.E.S.R. a titolo dell'obiettivo "Competitività ed occupazione" Asse III.2.2 "Riqualificazione aree degradate". Progetto Integrato di Sviluppo Urbano (P.I.S.U.) denominato "Asti - Ovest".

Scheda n°112

Intervento A.3.5

RIQUALIFICAZIONE QUARTIERE TORRETTA

Completamento Strada Laverdina

ELABORATO GRAFICO:
PARTICOLARI COSTRUTTIVI 1

Responsabile ATP Progettazione:
Arch. Stefano BIANCO

Gruppo ATP Progettazione:
Ing. Andrea ERCOLE
Geol. Massimo CASTELLARO
Asti, 14/10/2013

Collaboratori tecnici del RUP:
Ing. Marina PARONELLO
Geom. Aldo VALLE
Arch. Francesco FIORETTI

Il Responsabile del Procedimento:
Arch. Antonio SCARABUZZINO